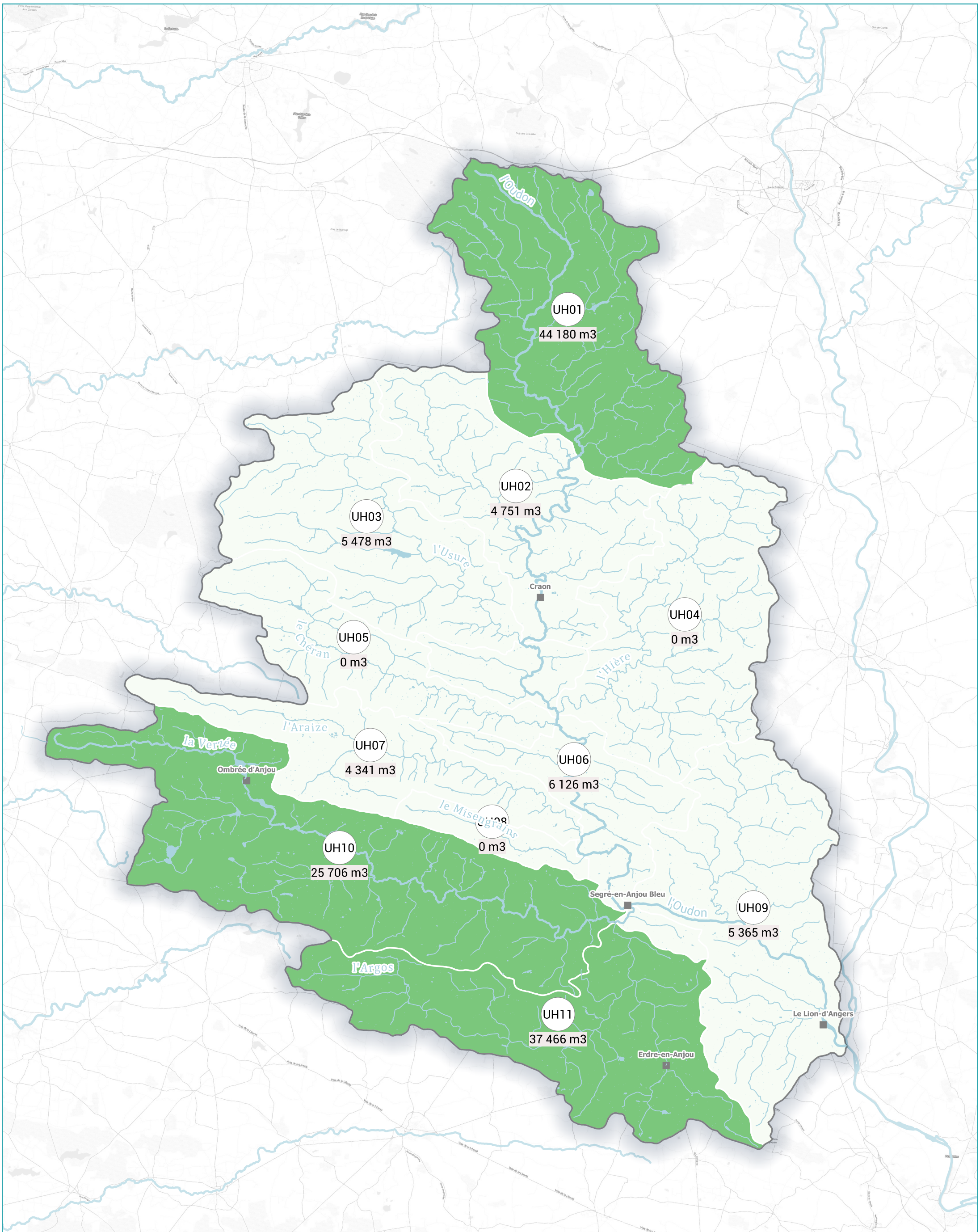

Prélèvements dus aux plans d'eau d'irrigation connectés
Période avril à juin

0 5 km

Prélèvements d'irrigation depuis des plans d'eau connectés (m³)

- < 10 000
- 10 000 à 20 000
- 20 000 à 50 000
- 50 000 à 100 000
- 100 000 à 300 000

Unité hydrographique cohérente

Cours d'eau

Villes principales

Source : CACG, BNPE
Réalisation : CACG - Juillet 2023

Bassin de l'Oudon

CACG
Valorisons votre territoire

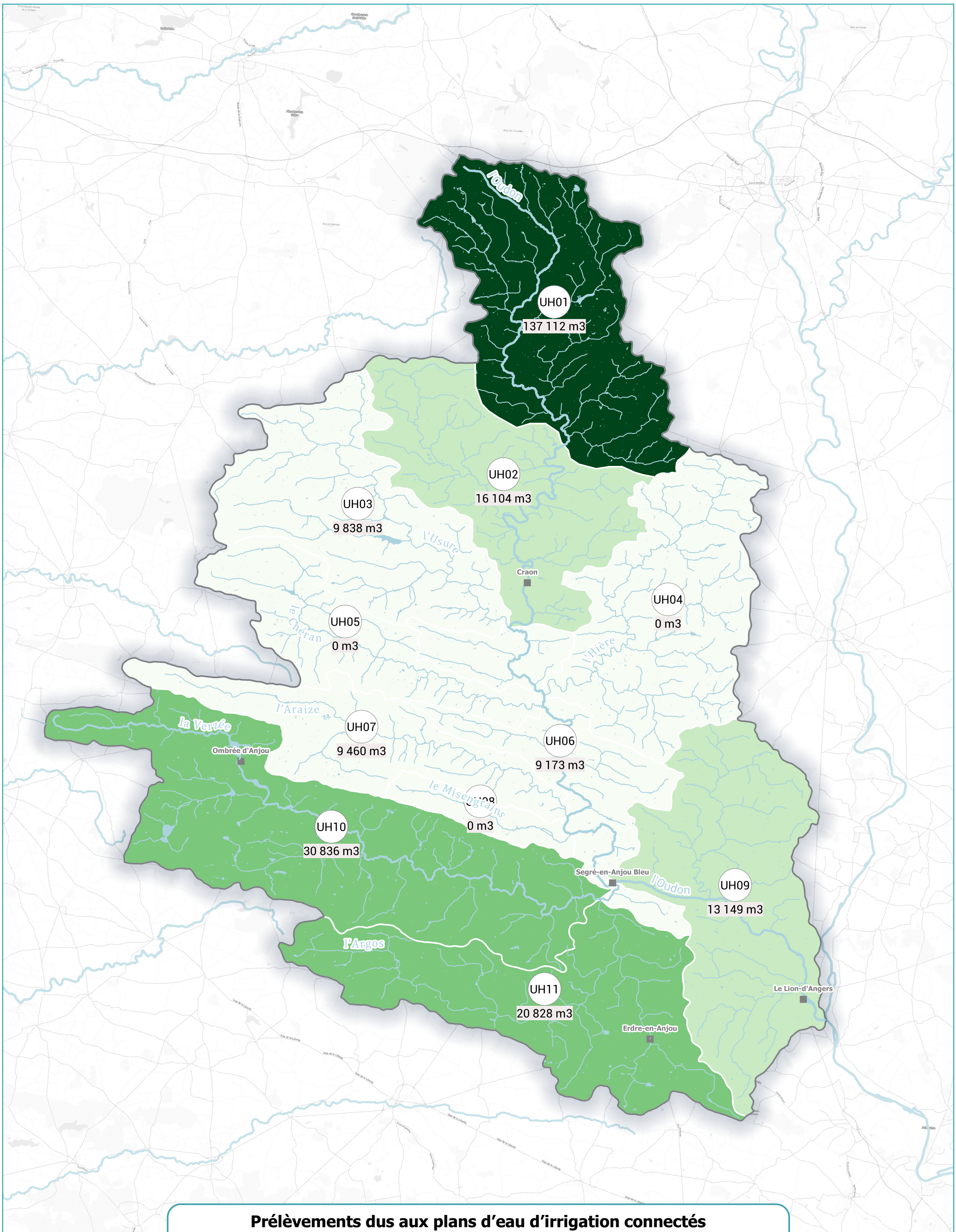

Prélèvements dus aux plans d'eau d'irrigation connectés
Période juillet à octobre

0 5 km

Prélèvements d'irrigation depuis des plans d'eau connectés (m³)

- < 10 000
- 10 000 à 20 000
- 20 000 à 50 000
- 50 000 à 100 000
- 100 000 à 300 000

- Unité hydrographique cohérente
- Cours d'eau
- Villes principales

Source : CACG, BNPE
Réalisation : CACG - Juillet 2023

Bassin de l'Oudon

CACG
Valorisons votre territoire

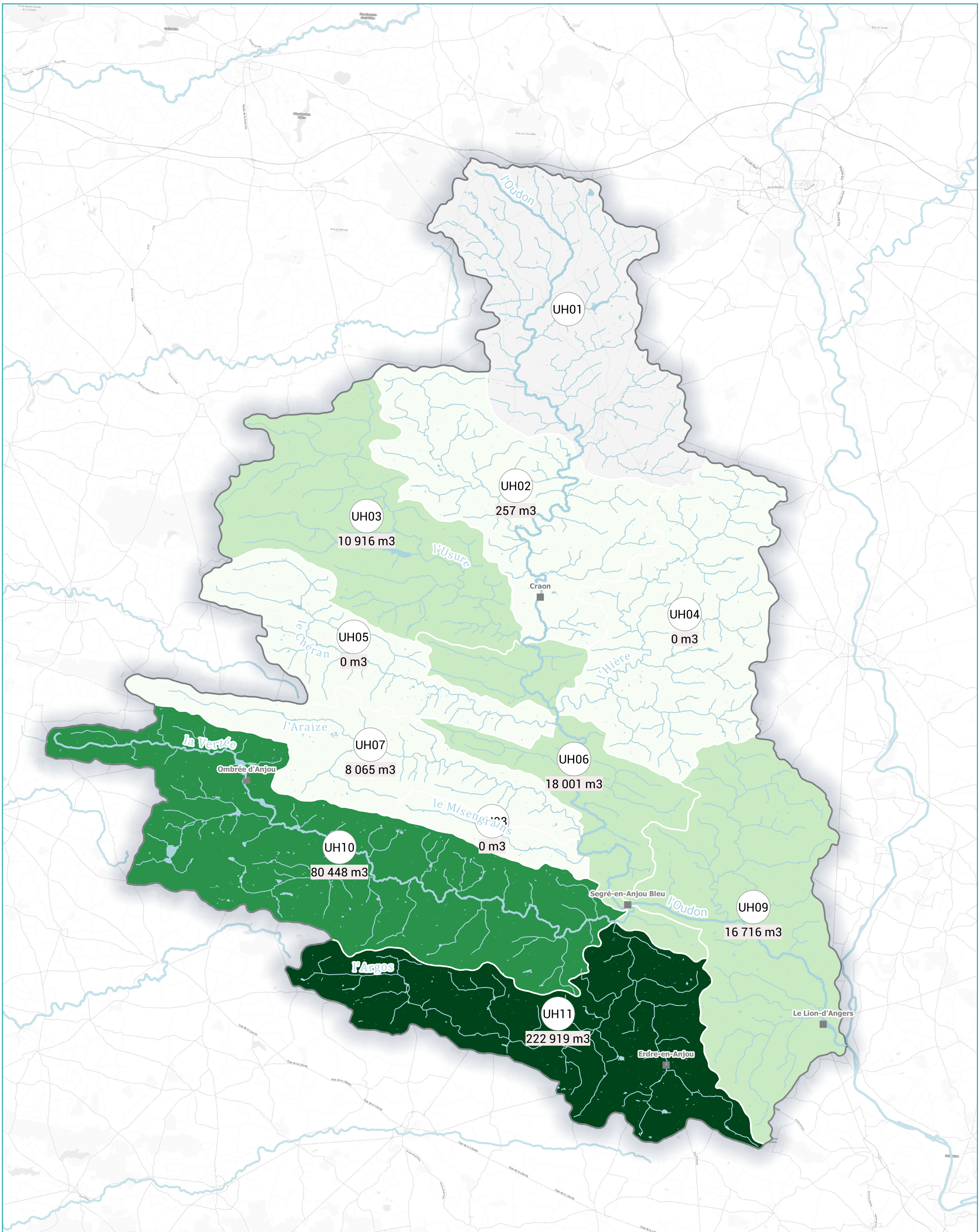

Prélèvements dus aux plans d'eau d'irrigation connectés
Période novembre à mars

0 5 km

Prélèvements d'irrigation depuis des plans d'eau connectés (m³)

- < 10 000
- 10 000 à 20 000
- 20 000 à 50 000
- 50 000 à 100 000
- 100 000 à 300 000

Unité hydrographique cohérente
Cours d'eau
Villes principales

Source : CACG, BNPE
Réalisation : CACG - Juillet 2023

Bassin de l'Oudon
CACG Valorisons votre territoire

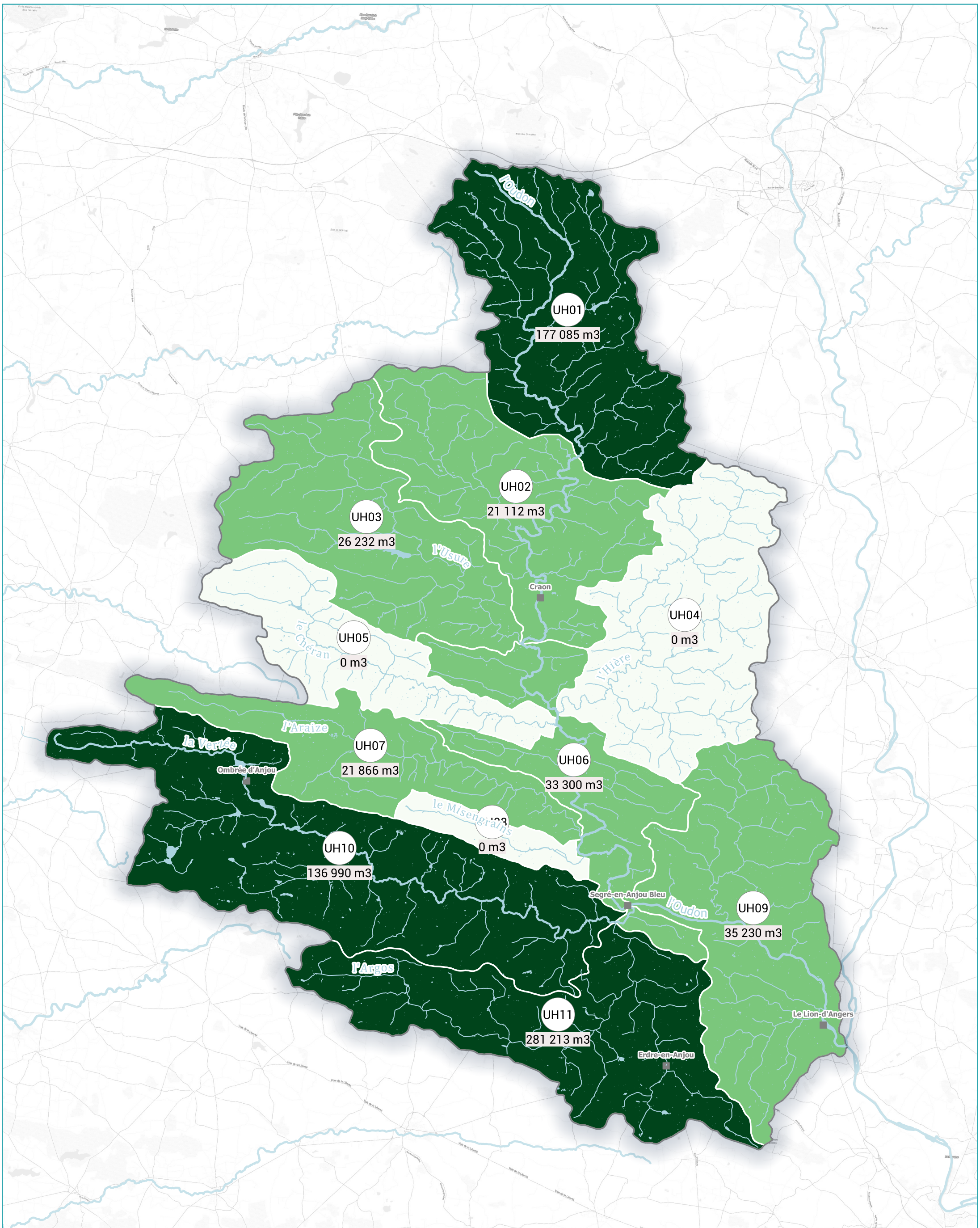

Prélèvements dus aux plans d'eau d'irrigation connectés
Année complète

0 5 km

Prélèvements d'irrigation depuis des plans d'eau connectés (m³)

- < 10 000
- 10 000 à 20 000
- 20 000 à 50 000
- 50 000 à 100 000
- 100 000 à 300 000

Unité hydrographique cohérente
Cours d'eau
Villes principales

Source : CACG, BNPE
Réalisation : CACG - Juillet 2023

Bassin de l'Oudon
CACG Valorisons votre territoire