



# Plan de gestion Vallée du Misengrain



## Atlas photographique



2014



## Liste des photographies

*L'atlas photographique est organisé dans l'ordre chronologique. Chaque photographie est accompagnée du nom du site, de la date de prise de vue et de son auteur.*

Bassin d'épandage en activité de la Braudaie, Années 1970-1980	p 3	Sortie du drain de l'ancien bassin d'épandage de la mine de fer, octobre 2013	p 24-25
Etang des Landes, Puits 4, 2007	p 4	Etang de la Bondrairie, octobre 2013	p 25-26
Terril de Misengrain, septembre 2013	p 4-5	Misengrain à la Cité de Brèges, octobre 2013	p 26-27
Amont du terril de Misengrain, septembre 2013	p 5-6	Misengrain entre la Cité de Brèges et le Tertre, octobre 2013	p 27-28
Station de pompage du terril de Misengrain, septembre 2013	p 6-7	Confluence entre le Misengrain et l'Oudon, octobre 2013	p 28
Etang de la Coudre, septembre 2013	p 8 à 10	Ancien bassin d'épandage de la mine de fer de Bois II, décembre 2013	p 28
Etang de Saint-Blaise, septembre 2013	p 10-11	Calvaire de la Gatelière, décembre 2013	p 29
Pêche à la truite, septembre 2013	p 12	Centrale 7 dans les anciens bâtiments de la mine de fer de Bois II, décembre 2013	p 29
Etang de la Corbinière, septembre 2013	p 13-14	La chapelle de la cité de Bois II, décembre 2013	p 29
Etang des Landes, Puits 4, octobre 2013	p 14 à 16	Château des forges, décembre 2013	p 29
Terril de Bel-Air, octobre 2013	p 16	La Mine Bleue, décembre 2013	p 30
Aval du terril de Bel-Air, octobre 2013	p 16	Carreaux de la mine de fer de Bois II, décembre 2013	p 30-31
Station d'épuration de la Chapelle aux Pies, octobre 2013	p 17	Station d'épuration aux abords de l'étang de Saint-Blaise, décembre 2013	p 31
Misengrain entre la station d'épuration de la Chapelle aux Pies et le terril de Misengrain, octobre 2013	p 17 à 19	Rive gauche de l'étang de la Coudre au cours des travaux de N.P.E., décembre 2013	p 31-32
Etangs de la Chenaie, octobre 2013	p 19-20	Amont de l'étang de la Chenaie, décembre 2013	p 32-33
Misengrain dans la forêt d'Ombree, octobre 2013	p 20 à 22	Ancien bassin d'épandage de la mine de fer de Bois II, février 2014	p 33
Queue de l'étang des Landes, Puits 4, octobre 2013	p 22	Etang des Landes, Puits 4, février 2014	p 34
Tunnel de Misengrain, octobre 2013	p 22 à 23	Rive gauche de l'étang de la Coudre au cours des travaux de N.P.E., mars 2014	p 35
Exhaure de la mine de fer de la Bondrairie, octobre 2013	p 24	Amont de l'étang des Landes (Puits 4), mars 2014	p 36



Photo 1 : Bassin d'épandage de la Braudaie en activité (années 1970-1980, archives de Segré)



Photo 2 : Bassin d'épandage de la Braudaie en activité (années 1970-1980, archives de Segré)



Photo 3 : Bassin d'épandage de la Braudaie en activité (années 1970-1980, archives de Segré)



Photo 4 : Bassin d'épandage de la Braudaie en activité (années 1970-1980, archives de Segré)



Photo 5 : Bassin d'épandage de la Braudaie en activité (années 1970-1980, archives de Segré)



Photo 6 : Bassin d'épandage de la Braudaie en activité (années 1970-1980, archives de Segré)



Photo 7 : Etangs des Landes, Puits 4 (2007, Sylvain LACOTE)



Photo 8 : Etangs des Landes, Puits 4 (2007, Sylvain LACOTE)



Photo 9 : Etangs des Landes, Puits 4 (2007, Sylvain LACOTE)



Photo 10 : Etangs des Landes, Puits 4 (2007, Sylvain LACOTE)



Photo 11 : Etangs des Landes, Puits 4 (2007, Sylvain LACOTE)



Photo 12 : Terril de Misengrain (septembre 2013, Justine BOIVIN)



Photo 13 : Terril de Misengrain (septembre 2013, Justine BOIVIN)



Photo 14 : Amont du terril de Misengrain (septembre 2013, Justine BOIVIN)



Photo 15 : Amont du terril de Misengrain (septembre 2013, Justine BOIVIN)



Photo 16 : Amont du terril de Misengrain (septembre 2013, Justine BOIVIN)



Photo 17 : Amont du terril de Misengrain (septembre 2013, Justine BOIVIN)



Photo 18 : Entrée du tunnel de Misengrain (septembre 2013, Justine BOIVIN)



Photo 19 : Entrée du tunnel de Misengrain (septembre 2013, Justine BOIVIN)



Photo 20 : Amont du terril de Misengrain (septembre 2013, Justine BOIVIN)



Photo 21 : Amont du terril de Misengrain (septembre 2013, Justine BOIVIN)



Photo 22 : Station de pompage du terril de Misengrain (septembre 2013, Justine BOIVIN)



Photo 23 : Station de pompage du terril de Misengrain (septembre 2013, Justine BOIVIN)




Photo 24 : Station de pompage du terril de Misengrain (septembre 2013, Justine BOIVIN)



Photo 25 : Station de pompage du terril de Misengrain (septembre 2013, Justine BOIVIN)



Photo 26 : Station de pompage du terril de Misengrain (septembre 2013, Justine BOIVIN)



Photo 27 : Station de pompage du terril de Misengrain (septembre 2013, Justine BOIVIN)



Photo 28 : Station de pompage du terril de Misengrain (septembre 2013, Justine BOIVIN)



Photo 29 : Station de pompage du terril de Misengrain (septembre 2013, Justine BOIVIN)



Photo 30 : Station de pompage du terril de Misengrain (septembre 2013, Justine BOIVIN)



Photo 31 : Amont de l'étang de la Coudre (septembre 2013, Justine BOIVIN)



Photo 32 : Amont de l'étang de la Coudre (septembre 2013, Justine BOIVIN)



Photo 33 : Queue de l'étang de la Coudre (septembre 2013, Justine BOIVIN)



Photo 34 : Queue de l'étang de la Coudre (septembre 2013, Justine BOIVIN)



Photo 35 : Queue de l'étang de la Coudre (septembre 2013, Justine BOIVIN)



Photo 36 : Rive droite de l'étang de la Coudre (septembre 2013, Justine BOIVIN)





Photo 37 : Rive droite de l'étang de la Coudre (septembre 2013, Justine BOIVIN)




Photo 38 : Etang de la Coudre (septembre 2013, Justine BOIVIN)



Photo 39 : Etang de la Coudre (septembre 2013, Justine BOIVIN)



Photo 40 : Etang de la Coudre (septembre 2013, Justine BOIVIN)



Photo 41 : Etang de la Coudre (septembre 2013, Justine BOIVIN)



Photo 42 : Etang de la Coudre (septembre 2013, Justine BOIVIN)




Photo 43 : Etang de la Coudre (septembre 2013, Justine BOIVIN)




Photo 44 : Aval de l'étang de la Coudre (septembre 2013, Justine BOIVIN)



Photo 45 : Aval de l'étang de la Coudre (septembre 2013, Justine BOIVIN)



Photo 46 : Zone humide de Saint-Blaise, rive droite (septembre 2013, Justine BOIVIN)



Photo 47 : Ruisseau rouge de Saint-Blaise, rive droite (septembre 2013, Justine BOIVIN)



Photo 48 : Pont sur l'étang de Saint-Blaise, rive droite (septembre 2013, Justine BOIVIN)



Photo 49 : Etang de Saint-Blaise, rive droite (septembre 2013, Justine BOIVIN)



Photo 50 : Etang de Saint-Blaise, rive droite (septembre 2013, Justine BOIVIN)



Photo 51 : Etang de Saint-Blaise, rive droite (septembre 2013, Justine BOIVIN)



Photo 52 : Etang de Saint-Blaise, rive droite (septembre 2013, Justine BOIVIN)



Photo 53 : Etang de Saint-Blaise, rive droite (septembre 2013, Justine BOIVIN)



Photo 54 : Etang de Saint-Blaise, rive droite (septembre 2013, Justine BOIVIN)



Photo 55 : Pêche à la truite (septembre 2013, Justine BOIVIN)



Photo 56 : Pêche à la truite (septembre 2013, Justine BOIVIN)



Photo 57 : Pêche à la truite (septembre 2013, Justine BOIVIN)



Photo 58 : Pêche à la truite (septembre 2013, Justine BOIVIN)



Photo 59 : Pêche à la truite (septembre 2013, Justine BOIVIN)



Photo 60 : Pêche à la truite (septembre 2013, Justine BOIVIN)



Photo 61 : Etang de la Corbinière (septembre 2013, Justine BOIVIN)



Photo 62 : Etang de la Corbinière (septembre 2013, Justine BOIVIN)



Photo 63 : Etang de la Corbinière (septembre 2013, Justine BOIVIN)



Photo 64 : Etang de la Corbinière (septembre 2013, Justine BOIVIN)



Photo 65 : Etang de la Corbinière (septembre 2013, Justine BOIVIN)



Photo 66 : Ancien moulin de la Corbinière (septembre 2013, Justine BOIVIN)



Photo 67 : Marre de la zone humide de la Corbinière (septembre 2013, Justine BOIVIN)



Photo 68 : Marre de la zone humide de la Corbinière (septembre 2013, Justine BOIVIN)



Photo 69 : Marre de la zone humide de la Corbinière (septembre 2013, Justine BOIVIN)



Photo 70 : Queue de l'étang des Landes, Puits 4 (octobre 2013, Justine BOIVIN)



Photo 71 : Queue de l'étang des Landes, Puits 4 (octobre 2013, Justine BOIVIN)



Photo 72 : Etang des Landes, Puits 4 (octobre 2013, Justine BOIVIN)



Photo 73 : Etang des Landes, Puits 4 (octobre 2013, Justine BOIVIN)



Photo 74 : Etang des Landes, Puits 4 (octobre 2013, Justine BOIVIN)



Photo 75 : Etang des Landes, Puits 4 (octobre 2013, Justine BOIVIN)



Photo 76 : Etang des Landes, Puits 4 (octobre 2013, Justine BOIVIN)



Photo 77 : Etang des Landes, Puits 4 (octobre 2013, Justine BOIVIN)



Photo 78 : Amont du terril de Bel-Air (octobre 2013, Justine BOIVIN)



Photo 79 : Amont du terril de Bel-Air (octobre 2013, Justine BOIVIN)



Photo 80 : Terril de Bel-Air (octobre 2013, Justine BOIVIN)



Photo 81 : Terril de Bel-Air (octobre 2013, Justine BOIVIN)



Photo 82 : Terril de Bel-Air (octobre 2013, Justine BOIVIN)



Photo 83 : Aval du terril de Bel-Air (octobre 2013, Justine BOIVIN)



Photo 84 : Aval du terril de Bel-Air (octobre 2013, Justine BOIVIN)





Photo 85 : Station d'épuration de la Chapelle aux Pies (octobre 2013, Justine BOIVIN)



Photo 86 : Sortie de la station d'épuration de la Chapelle aux Pies (octobre 2013, Justine BOIVIN)



Photo 87 : Misengrain entre la station d'épuration de la Chapelle aux Pies et le terail de Misengrain (octobre 2013, Justine BOIVIN)



Photo 88 : Misengrain entre la station d'épuration de la Chapelle aux Pies et le terail de Misengrain (octobre 2013, Justine BOIVIN)



Photo 89 : Misengrain entre la station d'épuration de la Chapelle aux Pies et le terail de Misengrain (octobre 2013, Justine BOIVIN)



Photo 90 : Misengrain entre la station d'épuration de la Chapelle aux Pies et le terail de Misengrain (octobre 2013, Justine BOIVIN)



Photo 91 : Misengrain entre la station d'épuration de la Chapelle aux Pies et le teruil de Misengrain (octobre 2013, Justine BOIVIN)



Photo 92 : Misengrain entre la station d'épuration de la Chapelle aux Pies et le teruil de Misengrain (octobre 2013, Justine BOIVIN)



Photo 93 : Misengrain entre la station d'épuration de la Chapelle aux Pies et le teruil de Misengrain (octobre 2013, Justine BOIVIN)



Photo 94 : Misengrain entre la station d'épuration de la Chapelle aux Pies et le teruil de Misengrain (octobre 2013, Justine BOIVIN)



Photo 95 : Misengrain entre la station d'épuration de la Chapelle aux Pies et le teruil de Misengrain (octobre 2013, Justine BOIVIN)



Photo 96 : Misengrain entre la station d'épuration de la Chapelle aux Pies et le teruil de Misengrain (octobre 2013, Justine BOIVIN)



Photo 97 : Misengrain entre la station d'épuration de la Chapelle aux Pies et le teruil de Misengrain (octobre 2013, Justine BOIVIN)



Photo 98 : Misengrain entre la station d'épuration de la Chapelle aux Pies et le teruil de Misengrain (octobre 2013, Justine BOIVIN)



Photo 99 : Misengrain entre la station d'épuration de la Chapelle aux Pies et le teruil de Misengrain (octobre 2013, Justine BOIVIN)



Photo 100 : Misengrain entre la station d'épuration de la Chapelle aux Pies et le teruil de Misengrain (octobre 2013, Justine BOIVIN)



Photo 101 : Prairie humide au lieu-dit La Forêt (octobre 2013, Justine BOIVIN)



Photo 102 : Etang de la Chenaie (octobre 2013, Justine BOIVIN)



Photo 103 : Queue de l'étang de la Chenaie (octobre 2013, Justine BOIVIN)



Photo 104 : Misengrain dans la forêt d'Ombrée (octobre 2013, Justine BOIVIN)



Photo 105 : Misengrain dans la forêt d'Ombrée (octobre 2013, Justine BOIVIN)



Photo 106 : Ancienne cabane de chasse dans la forêt d'Ombrée (octobre 2013, Justine BOIVIN)




Photo 107 : Mare aux canne ou étang Neuf (octobre 2013, Justine BOIVIN)



Photo 108 : Misengrain dans la forêt d'Ombrée (octobre 2013, Justine BOIVIN)



Photo 109 : Misengrain dans la forêt d’Ombree (octobre 2013, Justine BOIVIN)



Photo 110 : Misengrain dans la forêt d’Ombree (octobre 2013, Justine BOIVIN)



Photo 111 : Parcelle agricole en bordure de Misengrain (octobre 2013, Justine BOIVIN)



Photo 112 : Misengrain dans la forêt d’Ombree (octobre 2013, Justine BOIVIN)



Photo 113 : Misengrain dans la forêt d’Ombree (octobre 2013, Justine BOIVIN)



Photo 114 : Misengrain dans la forêt d’Ombree (octobre 2013, Justine BOIVIN)



Photo 115 : Misengrain dans la forêt d'Ombrée, queue de l'étang des Landes, Puits 4 (octobre 2013, Justine BOIVIN)



Photo 116 : Queue de l'étang des Landes, Puits 4 (octobre 2013, Justine BOIVIN)



Photo 117 : Terril au niveau de la queue de l'étang des Landes, Puits 4 (octobre 2013, Justine BOIVIN)



Photo 118 : Queue de l'étang des Landes, Puits 4 (octobre 2013, Justine BOIVIN)



Photo 119 : Entrée amont du tunnel de la Braudaie (octobre 2013, Justine BOIVIN)



Photo 120 : Tunnel de la Braudaie (octobre 2013, Justine BOIVIN)



Photo 121 : Tunnel de la Braudaie (octobre 2013, Justine BOIVIN)



Photo 122 : Tunnel de la Braudaie (octobre 2013, Justine BOIVIN)



Photo 123 : Tunnel de la Braudaie (octobre 2013, Justine BOIVIN)



Photo 124 : Tunnel de la Braudaie (octobre 2013, Justine BOIVIN)



Photo 125 : Tunnel de la Braudaie (octobre 2013, Justine BOIVIN)



Photo 126 : Tunnel de la Braudaie (octobre 2013, Justine BOIVIN)



Photo 127 : Tunnel de la Braudaie (octobre 2013, Justine BOIVIN)



Photo 128 : Tunnel de la Braudaie (octobre 2013, Justine BOIVIN)



Photo 129 : Tunnel de la Braudaie (octobre 2013, Justine BOIVIN)



Photo 130 : Sortie aval du tunnel de la Braudaie (octobre 2013, Justine BOIVIN)




Photo 131 : Exhaure de la mine de fer de la Bondrairie (octobre 2013, Justine BOIVIN)



Photo 132 : Sortie du drain de l'ancien bassin d'épandage de la mine de fer (octobre 2013, Justine BOIVIN)





Photo 133 : Sortie du drain de l'ancien bassin d'épandage de la mine de fer (octobre 2013, Justine BOIVIN)



Photo 134 : Sortie du drain de l'ancien bassin d'épandage de la mine de fer (octobre 2013, Justine BOIVIN)



Photo 135 : Sortie du drain de l'ancien bassin d'épandage de la mine de fer (octobre 2013, Justine BOIVIN)



Photo 136 : Amont de l'étang de la Bondrairie (octobre 2013, Justine BOIVIN)



Photo 137 : Etang de la Bondrairie (octobre 2013, Justine BOIVIN)



Photo 138 : Etang de la Bondrairie (octobre 2013, Justine BOIVIN)



Photo 139 : Aval de l'étang de la Bondrairie (octobre 2013, Justine BOIVIN)



Photo 140 : Etang de la Bondrairie (octobre 2013, Justine BOIVIN)




Photo 141 : Etang de la Bondrairie (octobre 2013, Justine BOIVIN)



Photo 142 : Aval de l'étang de la Bondrairie (octobre 2013, Justine BOIVIN)



Photo 143 : Aval de l'étang de la Bondrairie (octobre 2013, Justine BOIVIN)



Photo 144 : Misengrain à la Cité de Brèges (octobre 2013, Justine BOIVIN)



Photo 145 : Misengrain à la Cité de Brèges (octobre 2013, Justine BOIVIN)



Photo 146 : Misengrain à la Cité de Brèges (octobre 2013, Justine BOIVIN)



Photo 147 : Misengrain à la Cité de Brèges (octobre 2013, Justine BOIVIN)



Photo 148 : Misengrain à la Cité de Brèges (octobre 2013, Justine BOIVIN)



Photo 149 : Misengrain entre la Cité de Brèges et le Tertre (octobre 2013, Justine BOIVIN)



Photo 150 : Misengrain entre la Cité de Brèges et le Tertre (octobre 2013, Justine BOIVIN)



Photo 151 : Misengrain entre la Cité de Brèges et le Tertre (octobre 2013, Justine BOIVIN)



Photo 152 : Misengrain entre la Cité de Brèges et le Tertre (octobre 2013, Justine BOIVIN)



Photo 153 : Confluence entre le Misengrain et l'Oudon (octobre 2013, Justine BOIVIN)



Photo 154 : Ancien bassin d'épandage de la Braudaie (décembre 2013, Justine BOIVIN)



Photo 155 : Ancien bassin d'épandage de la Braudaie (décembre 2013, Justine BOIVIN)



Photo 156 : Ancien bassin d'épandage de la Braudaie (décembre 2013, Justine BOIVIN)



Photo 157 : Calvaire de la Gatelière (décembre 2013, Justine BOIVIN)



Photo 158 : Centrale 7 dans les anciens bâtiments de la mine de fer de Bois II (décembre 2013, Justine BOIVIN)



Photo 159 : Centrale 7 dans les anciens bâtiments de la mine de fer de Bois II (décembre 2013, Justine BOIVIN)



Photo 160 : Chapelle de la cité de Bois II (décembre 2013, Justine BOIVIN)



Photo 161 : Château des forges (décembre 2013, Justine BOIVIN)



Photo 162 : Château des forges (décembre 2013, Justine BOIVIN)



Photo 163 : La Mine Bleue (décembre 2013, Justine BOIVIN)



Photo 164 : La Mine Bleue (décembre 2013, Justine BOIVIN)



Photo 165 : La Mine Bleue (décembre 2013, Justine BOIVIN)



Photo 166 : La Mine Bleue (décembre 2013, Justine BOIVIN)



Photo 167 : Carreaux de la mine de fer de Bois II (décembre 2013, Justine BOIVIN)



Photo 168 : Carreaux de la mine de fer de Bois II (décembre 2013, Justine BOIVIN)



Photo 169 : Carreaux de la mine de fer de Bois II (décembre 2013, Justine BOIVIN)



Photo 170 : Station d'épuration aux abords de l'étang de Saint-Blaise (décembre 2013, Justine BOIVIN)



Photo 171 : Rive gauche de l'étang de la Coudre au cours des travaux de N.P.E. (décembre 2013, Justine BOIVIN)



Photo 172 : Rive gauche de l'étang de la Coudre au cours des travaux de N.P.E. (décembre 2013, Justine BOIVIN)



Photo 173 : Rive gauche de l'étang de la Coudre au cours des travaux de N.P.E. (décembre 2013, Justine BOIVIN)



Photo 174 : Rive gauche de l'étang de la Coudre au cours des travaux de N.P.E. (décembre 2013, Justine BOIVIN)



Photo 175 : Rive gauche de l'étang de la Coudre au cours des travaux de N.P.E. (décembre 2013, Justine BOIVIN)



Photo 176 : Queue de l'étang de la Coudre (décembre 2013, Justine BOIVIN)



Photo 177 : Ancien dépotoir sur le lieu-dit Misengrain (décembre 2013, Justine BOIVIN)



Photo 178 : Ancien dépotoir sur le lieu-dit Misengrain (décembre 2013, Justine BOIVIN)



Photo 179 : Ancien dépotoir sur le lieu-dit Misengrain (décembre 2013, Justine BOIVIN)



Photo 180 : Amont des étangs de la Chenaie (décembre 2013, Justine BOIVIN)





Photo 181 : Amont des étangs de la Chenaie (décembre 2013, Justine BOIVIN)



Photo 182 : Amont des étangs de la Chenaie (décembre 2013, Justine BOIVIN)



Photo 183 : Amont des étangs de la Chenaie (décembre 2013, Justine BOIVIN)



Photo 184 : Etang de la Chenaie (décembre 2013, Justine BOIVIN)



Photo 185 : Etang de la Chenaie (décembre 2013, Justine BOIVIN)



Photo 186 : Ancien bassin d'épandage de la mine de fer de Bois II (février 2014, Justine BOIVIN)



Photo 187 : Etang des Landes, Puits 4 (février 2014, Justine BOIVIN)



Photo 188 : Etang des Landes, Puits 4 (février 2014, Justine BOIVIN)



Photo 189 : Sentier de randonnée rive droite de l'étang des Landes, Puits 4 (février 2014, Justine BOIVIN)



Photo 190 : Sentier de randonnée rive droite de l'étang des Landes, Puits 4 (février 2014, Justine BOIVIN)



Photo 191 : Sentier de randonnée rive gauche de l'étang des Landes, Puits 4 (février 2014, Justine BOIVIN)



Photo 192 : Sentier de randonnée rive gauche de l'étang des Landes, Puits 4 (février 2014, Justine BOIVIN)



Photo 193 : Rive gauche de l'étang de la Coudre au cours des travaux de N.P.E. (mars 2014, Justine BOIVIN)



Photo 194 : Rive gauche de l'étang de la Coudre au cours des travaux de N.P.E. (mars 2014, Justine BOIVIN)



Photo 195 : Rive gauche de l'étang de la Coudre au cours des travaux de N.P.E. (mars 2014, Justine BOIVIN)



Photo 196 : Rive gauche de l'étang de la Coudre au cours des travaux de N.P.E. (mars 2014, Justine BOIVIN)



Photo 197 : Rive gauche de l'étang de la Coudre au cours des travaux de N.P.E. (mars 2014, Justine BOIVIN)



Photo 198 : Rive gauche de l'étang de la Coudre au cours des travaux de N.P.E. (mars 2014, Justine BOIVIN)



Photo 199 : Rive gauche de l'étang des Landes (Puits 4) en amont de la pacerelle (mars 2014, Sylvain LACOTE)



Photo 200 : Amont de l'étang des Landes (Puits 4) (mars 2014, Sylvain LACOTE)



Photo 201 : Amont de l'étang des Landes (Puits 4) (mars 2014, Sylvain LACOTE)



Photo 202 : Amont de l'étang des Landes (Puits 4) (mars 2014, Sylvain LACOTE)



Photo 203 : Amont de l'étang des Landes (Puits 4) (mars 2014, Sylvain LACOTE)



Photo 204 : Amont de l'étang des Landes (Puits 4) (mars 2014, Sylvain LACOTE)